

Naturpark-Schwarzwald Mitte/Nord
www.naturparkschwarzwald.de

Gestaltung: digitale Kartografie Frank Ruppenthal GmbH
© Kartenausschnitte: digitale Kartografie Frank Ruppenthal GmbH
Bilder: beteiligte Gemeinden
© Naturpark 2012



NATURPARK SCHWARZWALD
MITTE / NORD



Wir sind Partner und Förderer
des Naturparks:



www.duravit.de

**Alpirsbacher
KLOSTERBRÄU**



www.alpirsbacher.de



www.aok.de



SAGEN UND MYTHEN DER ORTENAU

30 MAGISCHE E-BIKE- UND TOURENRAD-STRECKEN



Dieses Projekt wurde gefördert durch den
Naturpark Schwarzwald Mitte/Nord mit Mitteln
des Landes Baden-Württemberg, der Lotterie
Glücksspirale und der Europäischen Union (ELER).





Sehr geehrte Damen und Herren,

im Ortenaukreis als ländlich geprägten Raum ist der Tourismus von großer strukturpolitischer Bedeutung. Wesentliche Säulen dieses Erfolgs sind die attraktive und authentische Natur- und Kulturlandschaft sowie die reizvollen Städte und Gemeinden. Ob bei Wein oder Schnaps, bei Obst, Schwarzwälder Kirschtorte oder Schwarzwälder Schinken, die Ortenau bietet beste Qualität und spielt mit ihrer Spitzengastronomie in der ersten Liga. Touristische Höhepunkte wie der Europa-Park in Rust oder das Schwarzwälder Freilichtmuseum Vogtsbauernhof in Gutach, sowie die vielfältigen Angebote für Wellness und Sport machen jeden Besuch in der Ortenau zu einem besonderen Erlebnis. All das trägt dazu bei, dass die Region bei den Einheimischen und den Touristen aus der ganzen Welt so beliebt ist.

Mit dem E-Bike- und Tourenrad-Projekt wurde ein neues attraktives Naturerlebnis- und Freizeitangebot im Ortenaukreis geschaffen. Insgesamt gibt es 30 verschiedene Touren rund um das Thema „Sagen und Mythen der Ortenau“ mit unterschiedlichen Schwierigkeitsgraden. Lassen Sie sich überraschen von dem Facettenreichtum der Touren – hier ist für jeden Geschmack etwas dabei.

Die vorliegende Broschüre hält die wichtigsten Informationen und Hinweise zu den Touren für Sie bereit. Um Ihnen die Planung Ihrer E-Bike- und Tourenrad-Tour zu erleichtern wurde zudem eine Übersichtskarte erstellt, die inklusive Tourenkärtchen erhältlich ist.

Erkunden Sie eine der schönsten Regionen des Schwarzwaldes mit dem E-Bike oder Tourenrad – dazu lade ich Sie recht herzlich ein!

Frank Scherer
Landrat des Ortenaukreises

DIE ORTENAU – EIN EINZIGARTIGER ERLEBNISRAUM



Zwischen Rhein und Schwarzwald gelegen ist der Ortenaukreis mit über 1.859 Quadratkilometern Baden-Württembergs flächengrößter Landkreis.

In den 51 Städten und Gemeinden der Ortenau leben über 418.000 Einwohner, davon allein rund 183.000 in den großen Kreisstädten Offenburg, Lahr, Kehl, Oberkirch und Achern.

Eine 60 Kilometer lange gemeinsame Grenze mit Frankreich und die unmittelbare Nachbarschaft zu Straßburg verschaffen dem Kreis besondere Standortvorteile.

In der Ortenau scheint, statistisch belegt, die Sonne öfter als in anderen Gegenden. Die Besucher erwartet eine einzigartige und abwechslungsreiche Naturlandschaft – von den Rheinauen mit dem Taubergießen über die Reblandschaft bis hin zu den Bergen, Wäldern und Seen des Schwarzwaldes. Ziel des Landratsamtes Ortenaukreis ist es, diese einzigartige und intakte Landschaft zu erhalten und sie für Gäste erlebbar zu machen.

Vor diesem Hintergrund wurde das kreisweite E-Bike- und Tourenrad-Projekt und damit ein neues Naturerlebnisangebot geschaffen. Bei 30 verschiedenen E-Bike- und Tourenrad-Strecken rund um das Thema „Sagen und Mythen der Ortenau“ können Sie die Region erkunden oder völlig neu für sich entdecken. Dabei sind die E-Bike- und Tourenrad-Strecken so vielfältig wie die Landschaft selbst und bieten für jeden etwas. In den zahlreichen Einkehrmöglichkeiten entlang der Wegstrecken können Sie regionale Spezialitäten genießen und in gemütlichem Ambiente eine Pause einlegen.

Einfach sagenhaft!

FÜR WEN EIGNEN SICH DIE WEGE?

Die 30 E-Bike- und Tourenrad-Strecken besitzen unterschiedliche Höhenprofile und Streckenlängen und damit verschiedene Schwierigkeitsgrade. Die Wege eignen sich für Jung und Alt, geübte Radfahrer wie „Gelegenheitsfahrer“. Mit dem E-Bike sind für weniger geübte Radfahrer oder Kinder auch längere Strecken oder Steigungen ohne Probleme zu bewältigen. Die Wege verlaufen entlang der schönsten und facettenreichsten Plätze der Region und verraten allerlei über jene Sagen und Mythen, die die Ortenauer damals prägten und noch heute bewegen.

WELCHES FAHRRAD MITNEHMEN?

Das ideale Fahrrad für die Strecken ist ein E-Bike oder Tourenrad. Natürlich eignen sich die Wege auch für alle anderen Fahrräder, auch Fahrräder mit Kinderanhängern oder Tandems. Sind Sie mit Fahrrädern mit Kinderanhängern oder Tandems unterwegs, sollten Sie auf den etwas steileren Passagen jedoch etwas vorsichtiger sein.

DIE BESCHILDERUNG

Die Beschilderung der E-Bike- und Tourenrad-Strecken wurde im Jahr 2012 nach dem sogenannten FGSV-System nach Vorgaben der Forschungsgesellschaft für Straßen- und Verkehrswesen vorgenommen. Die Beschilderung ist daher topaktuell und wird in regelmäßigen Abständen überprüft.

Das Schild hat einen grünen Aufdruck auf weißem Grund. Große Starttafeln heißen die Radfahrer an den jeweiligen Ausgangspunkten willkommen und weisen auf die Besonderheiten der Strecke hin. Sogenannte Zwischenwegweiser halten den Radfahrer indes „auf der richtigen Spur“.

INFORMATION

In dieser Broschüre sowie der Übersichtskarte und den Tourenkärtchen erhalten Sie Informationen und Hinweise zu den 30 sagenhaften E-Bike- und Tourenrad-Strecken. Für weiterführende Informationen steht Ihnen die Tourismusbeauftragte des Landratsamts Ortenaukreis gerne zur Verfügung.



OTTERSWEIER 1 ZWERGE-TOUR

leicht


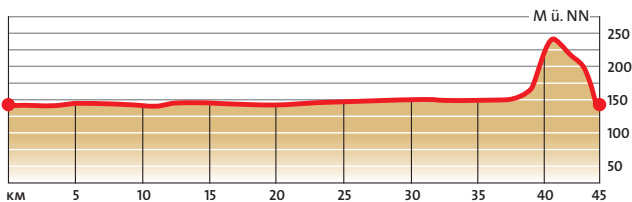
mittelschwierig

schwierig



Bei der Hub in Ottersweier Richtung Aspichhof ist eine Höhle im Berg. Dort haben Zwerge gehaust. Einmal gruben sie einen Gang durch den Berg bis zum Aspichhof. Sie rollten ein Fass Wein aus dem Keller und machten das Loch wieder zu.

Die Zwerge-Tour ist eine kreisübergreifende Tour, die den Landkreis Ortenaukreis mit dem Landkreis Rastatt verbindet. Genießen Sie die Natur in den ländlichen Gebieten der Region und entdecken Sie dabei zahlreiche Hofläden, die entlang der Strecke liegen und mit ihren regionalen Produkten zu einer Pause einladen. **Start und Ziel:** Ottersweier, Kirche



ACHERN 2 RHEINNIXEN-TOUR

leicht


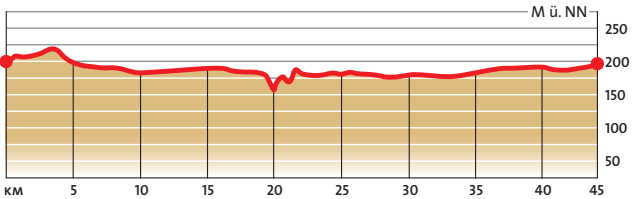
mittelschwierig

schwierig



Im Rheinwald, wo Schilf wächst und Sumpf ist, leben Nixen. Bei Tag sehen sie aus wie Libellen. In der Dämmerung und bei Nebel werden sie groß wie Menschen. Vorsicht! Sie haben schon viele Leute in den Rhein gezogen.

Bei dieser Rundtour fahren Sie von Achern bis nach Rheinau am Grenzübergang zu Frankreich. Entdecken Sie dabei die Geheimnisse der Rheinnixen und genießen Sie den tollen Ausblick auf den Rhein. **Start und Ziel:** Achern, Bahnhof



leicht


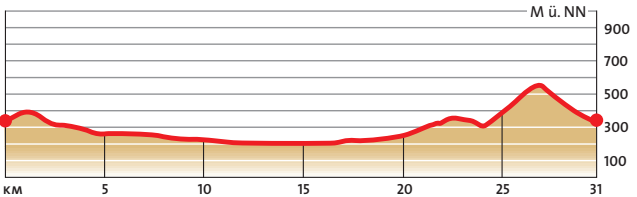
mittelschwierig

schwierig



Brigitte war eine Edelfrau, die den letzten Ritter von Hohenrod heiratete. Sie entging einem Mordanschlag ihres Mannes, der eine Geliebte hatte. Reumütig übergab er Brigitte seine Burg und zog in ein Kloster. Brigitte wurde eine Wohltäterin für die Armen und Leidenden.

Bei dieser Rundtour fahren Sie inmitten von Rebhängen in herrlicher Natur. Entdecken Sie dabei die kleinen Weindörfer mit ihren hervorragenden Weinen. **Start und Ziel:** Sasbachwalden, Alde Gott Winzer AG



KAPPELRODECK 4 WEINSAGEN-TOUR

leicht

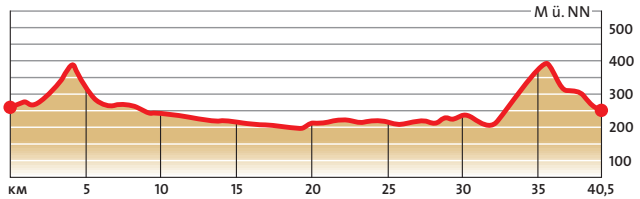
mittelschwierig

schwierig



Die Tochter eines Burgherrn von Rodeck verliebte sich in einen einfachen Bauernburschen. Ihr Vater stellte sie vor die Wahl, ihre Beziehung abubrechen oder vom Hof verstoßen zu werden. Sie entschied sich für die Liebe, wurde aber bald von dem Bauernburschen verlassen. Sie zog sich in eine Höhle beim Dasenstein zurück und kam in den Ruf, eine Zauberin zu sein. Nach dem Tode ging das Burgfräulein als „Hex vom Dasenstein“ um.

Diese Rundtour führt Sie durch zahlreiche Weindörfer der Ortenau, die für ihre herausragenden Weine in der ganzen Region bekannt sind.
Start und Ziel: Kappelrodeck, Winzerkeller Hex vom Dasenstein



40,5 km
Länge

262 m
Höhe
Startpunkt

400 m
Höchster
Punkt

193 m
Tiefster
Punkt

555 m
Gesamt-
anstieg

leicht

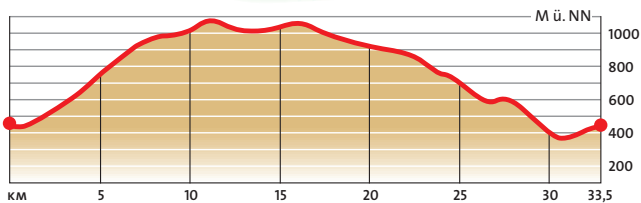
mittelschwierig

schwierig



Im Mummelsee wohnen schöne Nixen. Sie helfen den Menschen in Haus und Hof. Sie müssen am Abend aber immer rechtzeitig im See sein. Einmal hat sich eine Nixe in einen Bauernburschen verliebt und beim Tanz die Zeit vergessen. Das musste sie mit ihrem Leben bezahlen.

Genießen Sie bei der Mummelsee-Tour sagenhafte Ausblicke von der Hornisgrinde auf die typische Schwarzwälder Landschaft und den Mummelsee bis hin zur Rheinebene. **Start und Ziel:** Seebach, Mummelseehalle



33,5 km
Länge

430 m
Höhe
Startpunkt

1072 m
Höchster
Punkt

352 m
Tiefster
Punkt

910 m
Gesamt-
anstieg

leicht

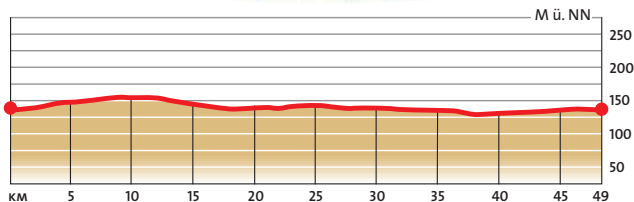
mittelschwierig

schwierig



Die Kirchspielgemeinden Kork, Bodersweier und Linx stritten einst mit Zimmern um einen Wald. Schließlich ließ man einen Stier losrennen und über die Größe des Waldstücks entscheiden. Mit dem Stierlauf wurde die Grenze ermittelt und im Korker Waldbrief urkundlich festgelegt.

Die Waldbrief-Tour führt Sie von Kork, wo der Stier heute begraben ist, durch das schöne Hanauerland mit den bekannten Fachwerkdörfern zum Grenzübergang nach Rheinau und durch den Korker Wald wieder zurück. **Start und Ziel:** Kork, Ortsmitte (Korker Bühl)



49,0 km
Länge

137 m
Höhe
Startpunkt

159 m
Höchster
Punkt

123 m
Tiefster
Punkt

110 m
Gesamt-
anstieg

leicht



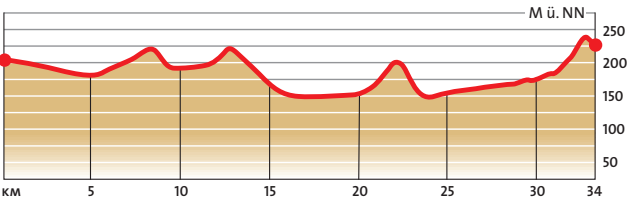
mittelschwierig

schwierig



Grimmelshausen, der große Erzähler des 17. Jahrhunderts, war ein Sammler von Mythen. In seinem Werk „Simplicissimus“ verarbeitete er die Sagen der Ortenau. So erhielt er der Nachwelt einen wertvollen Sprachschatz.

Radeln Sie bei dieser Tour auf den Spuren des Schriftstellers Grimmelshausen und dabei durch die abwechslungsreiche Landschaft der Ortenau. **Start und Ziel:** Oberkirch, Bahnhof



leicht

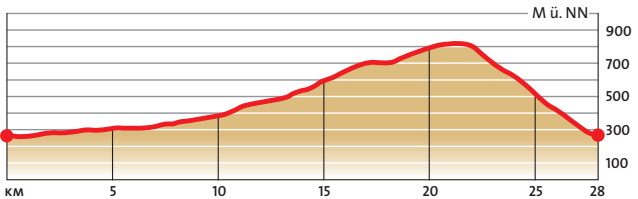
mittelschwierig

schwierig



Auf dem Sohlberg bei Lautenbach wohnte ein Mann, der hexen konnte. Er machte das Vieh krank. Als er von einem Nachbarn gestellt wurde, ertränkte er sich im Weiher.

Die Hexer-Tour führt Sie am Schliffkopf vorbei durch kleine Schwarzwalddörfer mit ihrem ursprünglichen Schwarzwälder Charme. **Start und Ziel:** Lautenbach, Sportplatz



leicht

mittelschwierig

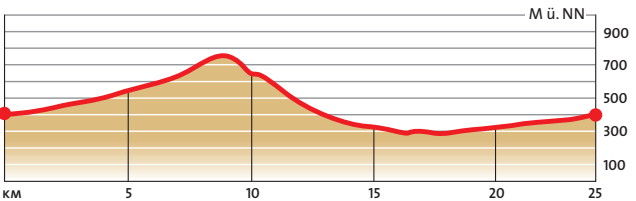
schwierig



Mit Hilfe von einflussreichen Herren eignete sich die Lämbi, eine Wirtin in Griesbach, widerrechtlich Wald und Gelände an. Dafür musste sie nach dem Tod umgehen. Überall trieb sie ihr Unwesen und erwürgte einen Schweinehirten, der sie verspottet hatte.

Die Lämbi-Tour führt Sie entlang der Rench durch das Renchtal. Wandeln Sie dabei auf den Spuren der ehemaligen Wirtin Lämbi, die aus Bad Griesbach stammt und die im Renchtal bekannt und beliebt war.

Start und Ziel: Bad Peterstal-Griesbach, Kirche



leicht

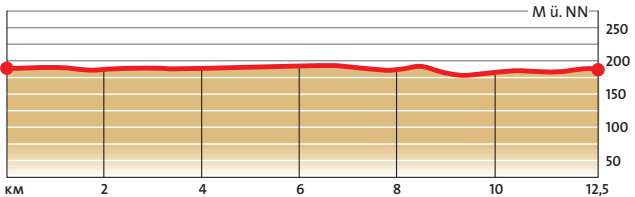
mittelschwierig

schwierig



Im 16. Jahrhundert trieben es die Hundsfelder in der Region Willstätt böse. Sie schreckten selbst vor Mord nicht zurück. Die „Hundsfelder Gesellschaft“ wurde gefangen und in Straßburg zum Tod verurteilt. Das Dorf verschwand mit der Zeit von der Bildfläche.

Die Hundsfeld-Tour ist eine kurze Tour, die durch das schöne Hanauerland mit seinen attraktiven Fachwerkdörfern von Legelshurst nach Sand und wieder zurückführt. **Start und Ziel:** Legelshurst, Kirche



12,5 km
Länge

190 m
Höhe
Startpunkt

195 m
Höchster
Punkt


179 m
Tiefster
Punkt

40 m
Gesamt-
anstieg

leicht

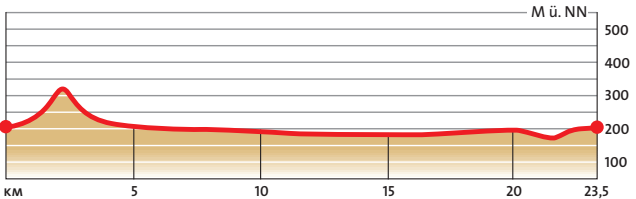
mittelschwierig

schwierig



Die schöne Meerjungfrau Melusine ist von einem Staufenger Ritter um ihre Liebe betrogen worden. Dafür rächte sie sich, als der Ritter mit einer Edelfrau auf der Burg Staufenberg Hochzeit feierte. Die Decke über der Tafel öffnete sich und ein schwanenweißer Frauenfuß erschien. Der Ritter brach in Wehklagen aus und starb nach drei Tagen.

Radeln Sie bei der Melusinen-Tour durch bekannte Weindörfer und genießen Sie auf dem Schloss Staufenberg in Durbach herrliche Ausblicke über die Ortenau bis zu den Vogesen in Frankreich. **Start und Ziel:** Durbach, Festplatz



- 
23,5 km
Länge
- 
204 m
Höhe
Startpunkt
- 
320 m
Höchster
Punkt
- 
155 m
Tiefster
Punkt
- 
195 m
Gesamt-
anstieg

leicht

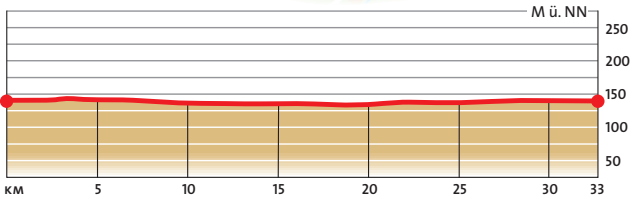
mittelschwierig

schwierig



Am linken Ufer der Schutter hat einst eine kleine Wasserburg mit dem Namen Rohrburg gestanden. Sie gab dem Gewann mit drei Freihöfen, Gehöften und einer Mühle den Namen. Es hieß, die Rohrburg sei ein Raubschloss gewesen. Im 18. Jahrhundert diente die zerfallene Rohrburg „Wiedertäuf-fern“, radikalen Kirchenreformern, als Unterschlupf.

Dieser Rundweg führt Sie durch das Ried. Entdecken Sie die zahlreichen an der Route gelegenen alten Mühlen. **Start und Ziel:** Altenheim, Herbert-Adam-Halle



- 33 km**
 Länge
- 138 m**
 Höhe
 Startpunkt
- 143 m**
 Höchster
 Punkt
- 131 m**
 Tiefster
 Punkt
- 20 m**
 Gesamt-
 anstieg

leicht

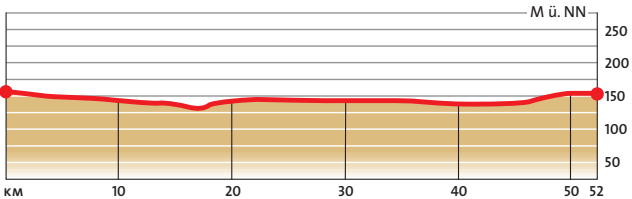
mittelschwierig

schwierig



Im Offenburger Kloster der schwarzen Franziskaner ging ein Pater um, der den Kopf unter dem Arm trug. In einer Vollmondnacht kam einmal eine Frau zu früh zum Beichten. Sie begegnete bei der Gruft dem Pater, der sagte: „Geht wieder heim, es ist erst zwei Uhr und zum Beichten noch nicht Zeit!“ Da rannte die Frau schnell davon.

Radeln Sie durch die ländliche Gegend im Ortenaukreis über den Rhein nach Straßburg im Elsass und entdecken Sie dabei alte Wein- und Fachwerkdörfer, Rebhänge und Wälder sowie die Europa-Metropole Straßburg. **Start und Ziel:** Offenburg, Hauptstraße (Ecke Grabenallee)



- 52 km**
 Länge
- 162 m**
 Höhe
 Startpunkt
- 162 m**
 Höchster
 Punkt
- 131 m**
 Tiefster
 Punkt
- 40 m**
 Gesamt-
 anstieg

leicht

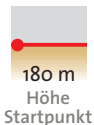
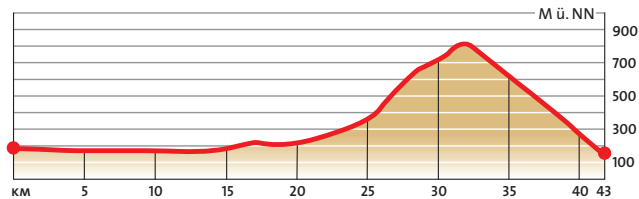
mittelschwierig

schwierig



Die Schweden haben im Dreißigjährigen Krieg grausam in der Ortenau gehaust. Bei der zweiten Belagerung Gengenbachs wehrte sich die Stadt erfolgreich. Da beschloss der Rat, ein Denkmal zu errichten. Auf den Marktbrunnen wurde die Figur eines Schweden gestellt, lang, schwächling, mit Pluderhosen und ausgehungert.

Die Schweden-Tour führt Sie entlang der Kinzig durch das Kinzigtal und über Durbach wieder zurück. Entdecken Sie dabei die typischen Fachwerkdörfer und das Schloss Staufenberg mit seinem herrlichen Ausblick über die ganze Ortenau. **Start und Ziel:** Gengenbach, Rathaus



leicht

mittelschwierig

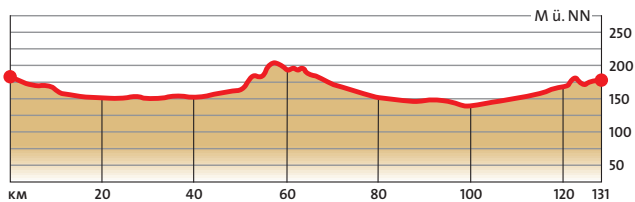
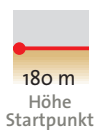
schwierig



Die Römer haben in der Ortenau viele Spuren hinterlassen. Der Römerturm bei Offenburg zeugt zum Beispiel davon. Von Gengenbacher Klosterleuten ist einst erzählt worden, sie hätten nach unterirdischen Verliesen gesucht. Dabei seien ihnen römische Soldaten unter ihrem Befehlshaber Boebius erschienen.

Diese Rundtour besitzt die längste Strecke und führt durch Gengenbach im Kinzigtal mit seinen Fachwerkdörfern über Offenburg und den Rhein nach Straßburg und Obernai im Elsass. Gegensätzlicher könnte eine Tour nicht sein – Wandeln Sie auf den Spuren der Römer und entdecken Sie alte Wein- und Fachwerkdörfer, Rebhänge und Wälder sowie die Europa-Metropole Straßburg. **Start und Ziel:** Gengenbach, Rathaus





leicht

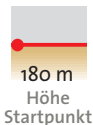
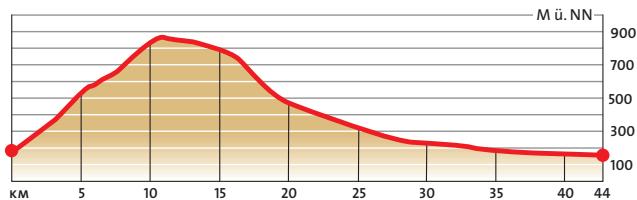
mittelschwierig

schwierig



Der Moospfaff geht im Gebirgsstock zwischen dem Renchtal und dem Kinzigtal um. Er hat einst als Abt des Klosters Gengenbach einen Meineid geschworen und sich so ein Stück Nordrachener Wald ergaunert. Zur Strafe muss er ruhelos in der Moos umhergeistern. Hier erschreckt er die Leute.

Die Moospfaff-Tour führt Sie entlang der Kinzig durch das Kinzigtal bis zum Mooskopf, von wo Sie herrliche Ausblicke über die Ortenau genießen können. **Start und Ziel:** Gengenbach, Rathaus



leicht

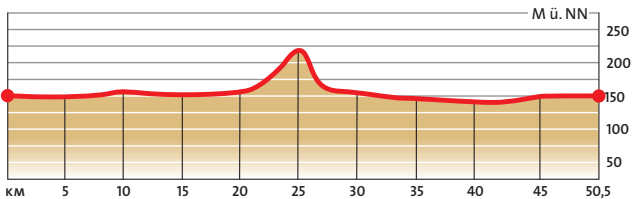
mittelschwierig

schwierig



Am Heidengrab in Meissenheim erscheint die weiße Frau. Bei Nebel taucht sie aus dem Wiesengrund auf und geht zu einer Brücke. Dort dringen ihre Klagen in die Nacht. Sie gelten dem Geliebten, der in den Kampf gezogen und nie wieder zurückgekehrt ist.

Diese Tour führt Sie durch die Südliche Ortenau entlang mehrerer Badeseen, die zum Verweilen einladen. **Start und Ziel:** Meissenheim, Kirche



50,5 km
Länge

150 m
Höhe
Startpunkt

225 m
Höchster
Punkt

138 m
Tiefster
Punkt

110 m
Gesamt-
anstieg

leicht

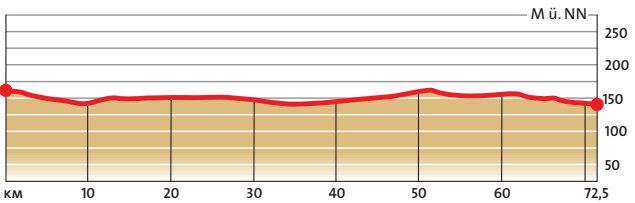
mittelschwierig

schwierig



In einem heißen Hochsommer hat sich einmal über Friesenheim und Umgebung nachts ein schweres Gewitter entladen. Ein Blitz schlug in den Turm der Klosterkirche von Schuttern ein. Da fingen die Glocken von selbst an Sturm zu läuten und riefen die Leute um Hilfe. Die eilten herbei und löschten das Feuer. So retteten die Glocken die Klosterkirche.

Besichtigen Sie bei dieser Tour das Kloster Schuttern und erfahren Sie Wissenswertes über die Geschichte des ehemaligen Klosterortes. Radeln Sie entlang des Rheins bis nach Kehl und von dort über Offenburg zurück. **Start und Ziel:** Friesenheim, Rathaus



72,5 km
Länge

160 m
Höhe
Startpunkt

162 m
Höchster
Punkt

139 m
Tiefster
Punkt

50 m
Gesamt-
anstieg

leicht

mittelschwierig

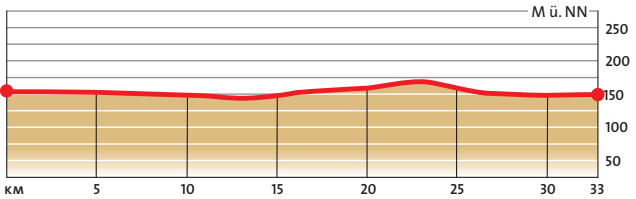
schwierig



Auf der Burg Lichtenberg im Elsass endete einst ein Bruderstreit tödlich. Die Ursache war ein Bauernmädchen aus Ottenheim, das einer der Brüder als Geliebte nahm. Man nannte das Mädchen die schöne oder böse Bärbel. Sie erzeugte Neid unter der Bevölkerung und löste einen „Weiberaufstand“ aus. Bärbel wurde später in Hagenau als Hexe verbrannt.

Die Bärbel-Tour führt Sie entlang der Schutter und durch das Ried mit seinen charakteristischen Dörfern.

Start und Ziel: Allmannsweier, Ortsmitte



leicht

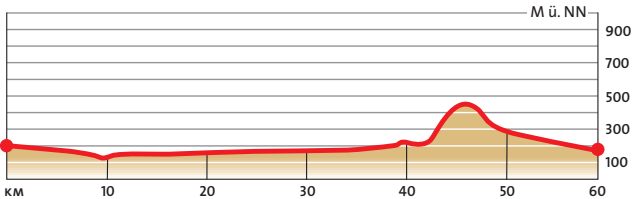
mittelschwierig

schwierig



Auf der Gysenburg lebte ein Oberjäger. Im ganzen Revier jagte er und hatte immer zwei Hunde bei sich. Wie er einmal ins Münstertal kam, fand er dort den heiligen Landelin, der viele Tiere des Waldes um sich versammelt hatte. Da geriet der Oberjäger in Wut und schlug Landelin den Kopf ab.

Radeln Sie auf den Spuren des heiligen St. Landelin, der aus dem heutigen Irland stammte und dessen Einsatz für die Verbreitung des christlichen Glaubens ihn in das heutige Ettenheimmünster geführt hat. **Start und Ziel:** Seelbach, Sporthalle; alternativ Ettenheim – Ettenheimmünster, Kirche St. Landelin



60 km
Länge

200 m
Höhe
Startpunkt

463 m
Höchster
Punkt

145 m
Tiefster
Punkt

455 m
Gesamt-
anstieg

leicht

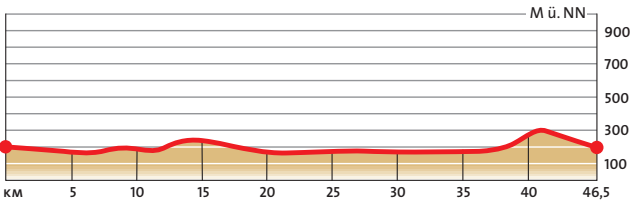
mittelschwierig

schwierig



Man sagt, Graf Gerold, ein Schwager Karls des Großen, habe die Burg Geroldseck erbauen lassen. Gerold ist einst im Kampf gegen die „Heiden“ gefallen. Sein Märtyrertag ist der 2. Oktober 799.

Die Geroldseck-Tour führt Sie entlang der Kinzig durch das Kinzigtal bis zur Burgruine „Hohengeroldseck“ in Seelbach. Erfahren Sie dabei Wissenswertes über die Geschichte der Burg und genießen Sie von dort herrliche Ausblicke über die Ortenau. **Start und Ziel:** Seelbach, Sporthalle



46,5 km
Länge

200 m
Höhe
Startpunkt

319 m
Höchster
Punkt

161 m
Tiefster
Punkt

315 m
Gesamt-
anstieg

leicht

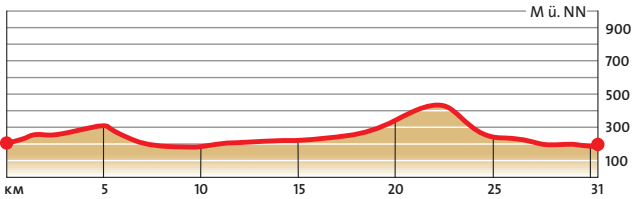
mittelschwierig

schwierig



In Prinzbach und Umgebung ist vor langer Zeit Erz abgebaut worden. Viele wurden reich. Einige wollten noch reicher werden und suchten im Kachelberg nach dem Goldenen Ritter. Einmal waren sie kurz davor, ihn zu heben. Aber sie achteten nicht auf die Betzeit. Da stürzte der Berg ein und begrub die Schatzsucher unter sich.

Radeln Sie bei der Silbererz-Tour durch alte und schwarzwaldtypische Fachwerkdörfer im Kinzigtal. Diese sind für ihren früheren Erzabbau bekannt und prägen die Region bis heute. **Start und Ziel:** Seelbach, Sporthalle



31 km
Länge

200 m
Höhe
Startpunkt

450 m
Höchster
Punkt

174 m
Tiefster
Punkt

420 m
Gesamt-
anstieg

leicht

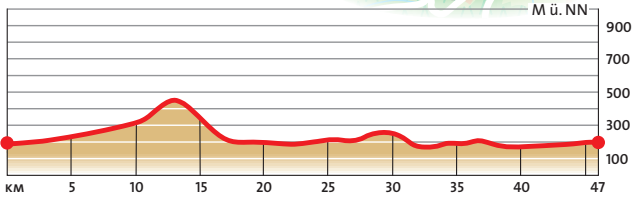
mittelschwierig

schwierig



Das Gruselhorn rettete Walter von Geroldseck vor dem Tod. Er war ein Gefangener des bösen Ritters Diebold auf der Burg Lützelhardt. Nach Walters Befreiung wurde die Lützelhardt gestürmt und zerstört.

Grüselhorn ist die oberrheinische Bezeichnung für ein mittelalterliches Signalhorn aus Messing, wie es früher von Nachtwächtern geblasen wurde. Diese Tour führt Sie von Ettenheim über das Schuttertal nach Lahr, wo es heute aufbewahrt wird. **Start und Ziel:** Seelbach, Sporthalle ; alternativ Ettenheim – Ettenheimmünster, Kirche St. Landelin



47 km
Länge

200 m
Höhe
Startpunkt

463 m
Höchster
Punkt

164 m
Tiefster
Punkt

560 m
Gesamt-
anstieg

leicht

mittelschwierig

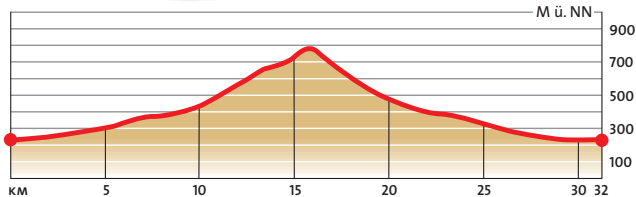
schwierig



Ein Schmied aus Zell am Harmersbach wurde auf einem Kreuzzug ins Heilige Land gefangen genommen. In seiner Not betete er zur Muttergottes in Zell. Da rissen die Ketten und die Kerkertür sprang auf. Vor dem Kerker stand ein Pferd, das ihn in Windeseile nach Zell brachte. Zum Dank widmete der Schmied sein Leben der Gottesmutter.

Diese Tour führt Sie entlang der Kinzig und der Nordrach in das hintere Kinzigtal mit seinen alten und schwarzwalptypischen Fachwerkdörfern.

Start und Ziel: Zell am Harmersbach, Rathaus



32 km
Länge

225 m
Höhe
Startpunkt

794 m
Höchster
Punkt

225 m
Tiefster
Punkt

615 m
Gesamt-
anstieg

leicht

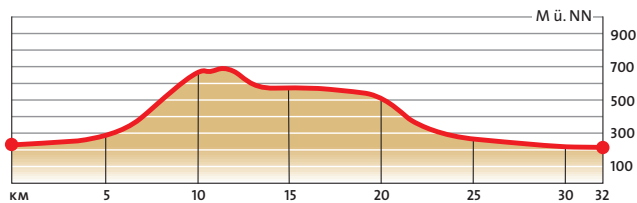
mittelschwierig

schwierig



Auf der Heidburg ist ein Schatz vergraben. Einmal hat ein geheimnisvoller Ritter eine Bäuerin in das Gewölbe geführt und ihr drei Kisten mit Gold, Silber und Geld geöffnet. Die Bäuerin dachte an das Essen auf dem Herd und nahm nur so viel mit, wie sie tragen konnte. Als sie später noch einmal Gold, Silber und Geld holen wollte, fand sie den Weg nicht mehr.

Die Heidburg-Tour führt Sie durch das hintere Kinzigtal. Lüften Sie dabei die Geheimnisse um den Schatz der Heidburg. **Start und Ziel:** Steinach, Rathaus



32,0 km
Länge

216 m
Höhe
Startpunkt

690 m
Höchster
Punkt

207 m
Tiefster
Punkt

580 m
Gesamt-
anstieg

leicht

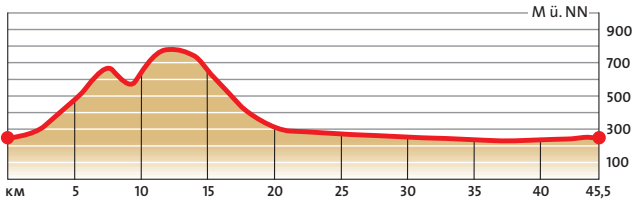
mittelschwierig

schwierig



Das Mareile hat sich widerrechtlich ein Stück Wald angeeignet. Seit dem Tod muss es in der Gegend um Fischerbach und Bollenbach umgehen. Es hat schöne blonde Haare. Mareile trägt ein kurzes, farbiges Röcklein. Auf dem Kopf hat es ein Strohhütlein mit roten Rosen. Es erschreckt gerne Waldarbeiter.

Radeln Sie entlang der Kinzig durch das Kinzigtal bis zum Brandenkopf, der mit 945 m ü. NN die höchste Erhebung im Mittleren Schwarzwald darstellt und genießen Sie traumhafte Ausblicke über die Ortenau. **Start und Ziel:** Fischerbach, Rathaus



- 
45,5 km
Länge
- 
245 m
Höhe
Startpunkt
- 
786 m
Höchster
Punkt
- 
215 m
Tiefster
Punkt
- 
740 m
Gesamt-
anstieg

leicht

mittelschwierig

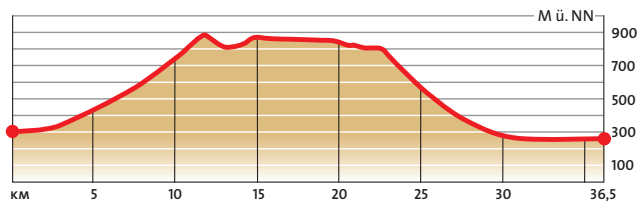
schwierig



Für die Herstellung des Bollenhutes braucht man Stroh, das in ein Band eingearbeitet wird. Eine Strohbäuerin ist nach dem Tod umgegangen und hat die Hausbewohner erschreckt. Zwei Kapuzinermönche bannten den Geist in ein Ei und vergruben es unter einem Felsen im Wald. Doch jedes Jahr rückt das Ei einen Schritt näher! Irgendwann bringt es neues Unheil über den Hof...

Begeben Sie sich auf die Spuren des traditionellen Bollenhuts, einer Kopfbedeckung, die seit etwa 1750 zur (evangelischen Kirchen-) Tracht der Frauen in Gutach, Kirnbach und Reichenbach gehört. Radeln Sie weiter nach Hornberg, aber „Vorsicht!“: Nach der Geschichte des Hornberger Schießens wurden Besucher hier einmal mit Schwarzpulver und schwerem Geschütz begrüßt. **Start und Ziel:**

Gutach, Sporthalle



36,5 km
Länge

305 m
Höhe
Startpunkt

888 m
Höchster
Punkt

258 m
Tiefster
Punkt

780 m
Gesamt-
anstieg

leicht

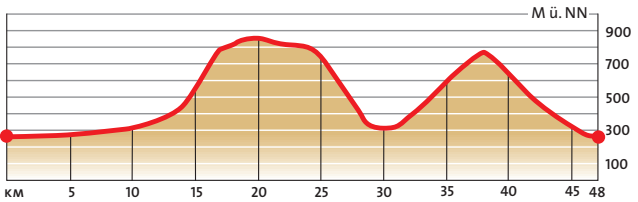
mittelschwierig

schwierig



In St. Roman bauten die Bauern einst eine Kapelle. Das gefiel dem Teufel gar nicht. Er eilte auf den höchsten Berggipfel, brach ein Stück Felsen ab und wollte damit das Kirchlein zerschmettern. Der Schutzheilige des Gotteshauses lenkte den Stein ab, der krachend auf eine Wiese fiel. Auf dem Stein sind heute noch die Spuren der Teufelskrallen zu sehen.

Radeln Sie durch das hintere Kinzigtal bis zum Staufenkopf, von wo Sie aus 853 m ü. NN eine traumhafte Aussicht auf die Ortenau haben. **Start und Ziel:** Wolfach, Rathaus



48 km
Länge

270 m
Höhe
Startpunkt

852 m
Höchster
Punkt

258 m
Tiefster
Punkt

1100 m
Gesamt-
anstieg

leicht


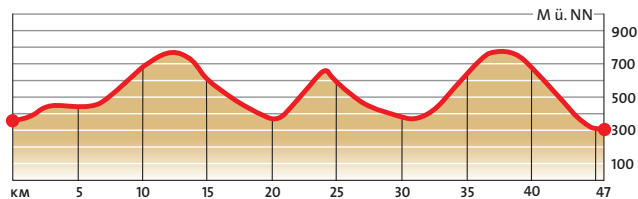
mittelschwierig

schwierig



Der Zierlebauer in Oberwolfach hat den Flößern Holz gestohlen. Nach dem Tod musste er umgehen. Als Zierlegeist neckte er Wanderer und rumorte in Ställen und Häusern. Eines Tages bannte man den Geist mit einem großen Kreuz auf dem Zierlehof.

Diese Rundtour führt Sie vom Ortenaukreis in den Landkreis Freudenstadt nach Bad Rippoldsau-Schapbach und wieder zurück. Entdecken Sie dabei die ländlichen Gegenden sowie die kleinen Fachwerkdörfer mit ihrem schwarzwaldtypischen Charme. **Start und Ziel:** Oberwolfach-Walke, Rathaus



leicht

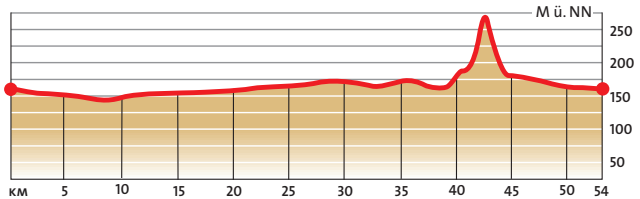
mittelschwierig

schwierig



In der Gegend um Mahlberg, Ettenheim und Rust geistern Feen. Eine von ihnen hat in den finsternen Nächten eine tote Burggräfin in Mahlberg wieder zum Leben erweckt. Man sagt auch, im Taubergießen flatterten Schmetterlinge mit feenhaftem Aussehen.

Radeln Sie entlang des Rheins auf den Spuren der Feen durch das Naturschutzgebiet Taubergießen, einem der letzten Paradiese Europas, in dem die ursprüngliche Natur- und Artenvielfalt erhalten blieb. **Start und Ziel:** Mahlberg, Schmiedeweg



54 km Länge

160 m Höhe Startpunkt

269 m Höchster Punkt

144 m Tiefster Punkt

150 m Gesamtanstieg



Achern

Schlosscafé, Hänferstraße 15, 77855 Achern-Mösbach, Tel. 07841/27110
info@schlosscafe-moesbach.de, www.schlosscafe-moesbach.de

Ladestationen: 2x Bosch, 2x Panasonic

Zweiradwelt Rest, Rest Auto & Zweirad GmbH, Oberacherer Straße 77,
77855 Achern, Tel. 07841/28250, verwaltung@zweiradwelt-rest.de,
www.rest-web.de

Ladestationen: 1x Bosch, 3x Panasonic, **E-Bike-Verleih:** 4 Stück

Hotel Restaurant Kininger's Hirsch, Oberachererstraße 26,
77885 Achern, Tel. 07841/21579, www.kiningers-hirsch.de

Ladestationen: 2x Panasonic

Wohlfühlhotel & Restaurant Schwarzwälder Hof, 77885 Achern,
Tel. 07841/69680, www.hotel-sha.de

Ladestationen: 2x Bosch, 2x Panasonic

Gasthaus Feldbachstube, Grüner Wasen 20a, 77855 Achern-Oberachern,
Tel. 07841/7659, fbpower@googlemail.com,
www.feldbachstube-oberachern.de

Ladestationen: 1x Bosch, 1x Panasonic

Appenweier

Hanauer Hof, Ortenauer Straße 50, 77767 Appenweier, Tel. 07805/95660
info@hanauer-hof.de, www.hanauer-hof.de

Tankstelle

Gasthof Engel, Dorfstraße 43, 77767 Appenweier-Nesselried,
Tel. 07805/919181, info@gasthof-engel.de, www.gasthof-engel.de

Tankstelle

Adler Stube, Hauptstraße 136, 77767 Appenweier-Urloffen,
Tel. 07805/59136, info@adler-urloffen.de, www.adler-urloffen.de

Tankstelle

Gauckel's Meerrettichstube, Landstraße 18, 77767 Appenweier-Urloffen/
Zimmern, Tel. 07805/2717

Tankstelle

Chevalier Restaurant, Winkelstraße 50, 77767 Appenweier-Urloffen,
Tel. 07805/3311

Tankstelle

Backyard53, Nussbacherstraße 8a, 77767 Appenweier-Nesselried,
Tel. 07805/9164955

Tankstelle

Bad Peterstal-Griesbach

Hotel Schützen, Renchtalstraße 1, 77740 Bad Peterstal-Griesbach,
Tel. 07806/241, hotel-schuetzen@gmx.de, www.bikerhotel.de

Ladestationen: 2x Panasonic

Relais & Châteaux Hotel Dollenberg, Dollenberg 3, 77740 Bad Peterstal-
Griesbach, Tel. 07806/780, info@dollenberg.de, www.dollenberg.de

Ladestationen: 2x Panasonic

Renchtalhütte, Rohrenbach 8, 77740 Bad Peterstal-Griesbach,
Tel. 07806/910075, info@renchtalhueette.de, www.renchtalhueette.de

Ladestationen: 2x Panasonic



Höhengasthaus Herbstwasen, Wilde Rench, 77740 Bad Peterstal-Griesbach, Tel. 07806/627

Tankstelle

Zum Breitenberg, Breitenberg 9, 77740 Bad Peterstal-Griesbach, Tel. 07806/636, info@zumbreitenberg.de, www.zumbreitenberg.de

Ladestationen: 2x Panasonic

Café Räpple, Renchtalstraße 1, 7740 Bad Peterstal-Griesbach, Tel. 07806/98760, info@cafe-raepple.de, www.cafe-raepple.de

Ladestationen: 2x Panasonic

Tourist-Information Bad Peterstal-Griesbach, Wilhelmstraße 2, 77740 Bad Peterstal-Griesbach, Tel. 07806/91000, info@bad-peterstal-griesbach.info, www.bad-peterstal-griesbach.de

Ladestationen: 2x Panasonic, **E-Bike-Verleih**

MediClin Schlüsselbad Klinik, Renchtalstraße 2, 77740 Bad Peterstal-Griesbach, Tel. 07806/860, www.schluesselbad-klinik.de

Ladestationen: 2x Panasonic, **E-Bike-Verleih**

Natur- und Sporthotel Zuflucht, Zuflucht 1, 77740 Bad Peterstal-Griesbach, Tel. 07806/912560, info@hoteleinachtal.de, www.naturundsporthotelzuflucht.de

Ladestationen: 2x Panasonic, **E-Bike-Verleih**

Durbach

Hotel Vier Jahreszeiten GmbH & Co. KG, Almstraße 49, 77770 Durbach Tel. 0781/932010, info@vierjahreszeiten-durbach.de, www.vierjahreszeiten-durbach.de

Ladestationen: 2x Panasonic

Hotel-Restaurant Rebstock, Halbgütle 30, 77770 Durbach, Tel. 0781/4820, info@rebstock-durbach.de, www.rebstock-durbach.de

Ladestationen: 2x Panasonic

Ettenheim

Gasthaus Linde, Ortsstraße 18, Wallburg, 77955 Ettenheim, Tel. 07822/1379, www.linde-wallburg.de

Tankstelle

Radhaus Schulz GmbH, Friedrichstraße 54, 77955 Ettenheim, Tel. 07822/1493, info@rad-schulz.de, www.rad-schulz.de

Ladestationen: 2x Bosch, 4x Panasonic, **E-Bike-Verleih**

Löfflers Parkrestaurant, Mühlenweg 33, 77955 Ettenheim, Tel. 07822/861410, info@parkrestaurant.de, www.parkrestaurant.de

Tankstelle

Metzgereigasthof Rebstock, Hauptstraße 65, 77955 Ettenheim-Münchweier, Tel. 07822 13 38, info@rebstock-muenchweier.de, www.rebstock-muenchweier.de

Ladestationen: 2x Panasonic

Fischerbach

Ramsteinerhof, Hintertal 21, 77716 Fischerbach, Tel. 07832/2390, info@mueller-fischerbach.de www.mueller-fischerbach.de

Tankstelle



Gasthof-Hotel Krone, Vordertal 17, 77716 Fischerbach, Tel. 07832/978560, krone-fischerbach@t-online.de, www.krone-fischerbach.de

Tankstelle/Abgabestation

Heizmannshof, Waldstein 19, 77716 Fischerbach, Tel. 07832/979867, info@heizmannshof.de, www.heizmannshof.de

Tankstelle/Abgabestation

Gasthaus zum Engel, Hauptstraße 29, 77716 Fischerbach, Tel. 07832/2464, info@gasthaus-zum-engel.de, www.gasthaus-zum-engel.de

Tankstelle/Abgabestation, E-Bike-Verleih: auf Anfrage

Gengenbach

Link Gengenbach GmbH, Eugen-Klaussner-Straße 16, 77723 Gengenbach, Tel. 07803/926350, info@link-gengenbach.de, www.rad-technik-kult.de

Tankstelle, E-Bike-Verleih

Kaffeehaus Dreher, Am Marktplatz, 77723 Gengenbach, Tel. 07803/9667836, drehergmbh@t-online.de, www.stadtbaeckerei-gengenbach.de

Tankstelle

Restaurant Pfeffermühle, Viktor-Kretz-Straße 12, 77723 Gengenbach, Tel. 07803/93350, info@pfeffermuehle-gengenbach.de, www.pfeffermuehle-gengenbach.de

Tankstelle

Laufrad Gengenbach, Berghauptener Straße 7, 77723 Gengenbach, Tel. 07803/922075, laufradgengenbach@gmx.de, www.laufrad-gengenbach.com

Tankstelle, E-Bike-Verleih: auf Anfrage

Pfeffer und Salz, Mattenhofweg 3, 77723 Gengenbach, Tel. 07803/93480, info@pfefferundsatz-gengenbach.de, www.pfefferundsatz-gengenbach.de

Tankstelle

Landgasthof Rebstock, Fußbach 2, 77723 Gengenbach, Tel. 07803/964880, rebstock.fussbach@t-online.de, www.rebstock-fussbach.de

Tankstelle

Ausflugslokal Zapf's Vesperhäusle, Schwaibachtal 19, 77723 Gengenbach Tel. 07803/929348, ferienhof-zapf@gmx.de, www.ferienhof-zapf.de

Tankstelle

Gasthaus Engel, Hauptstraße 5, 77723 Gengenbach, Tel. 07803/2248, engel-gengenbach@web.de

Tankstelle

Restaurant Winzerstüble, Hauptstraße 20, 77723 Gengenbach, Tel. 07803/3636, post@winzerstueble.de, www.winzerstueble.de

Tankstelle

Waldgaststätte Ponyhof, Mattenhofweg 6, 77723 Gengenbach, Tel. 07803/1469, info@waldgaststaette-ponyhof.de, www.waldgaststaette-ponyhof.de

Tankstelle

Gasthaus Mercyscher Hof, Mercyscher Hof 6, 77723 Gengenbach, Tel. 07803929476, Mercyscher.hof@freenet.de, www.mercyscher-hof.de

Tankstelle



Michelangelo, Victor-Kretz-Straße 1, 77723 Gengenbach, Tel. 07803/40583, amici@vinobar-michelangelo.de, www.vinobar-michelangelo.de/joomla

Tankstelle

Ausflugslokal Bischoff´s Ruh, Oberer Hüttenbachersweg 3, 77723 Gengenbach, Tel. 07803/ 2759, info@bischoffsruh.de, www.bischoffsruh.de

Tankstelle

Hotel Restaurant Reichsstadt, Engelsgasse 33, 77723 Gengenbach, Tel. 07803/96630, reichsstadt-gengenbach@t-online.de, www.die-reichsstadt.de

Tankstelle

Gasthof Rössle, Reichenbachtal 57, 77723 Gengenbach, Tel. 07803/96590, roessle-gengenbach@t-online.de, www.roessle-gengenbach.de

Tankstelle

Gasthof Hirsch, Grabenstraße 34, 77723 Gengenbach, Tel. 07803/3387, info@gasthof-hirsch.com, www.gasthof-hirsch.com

Tankstelle

Kultur- und Tourismusbüro Gengenbach GmbH, Im Winzerhof, 77723 Gengenbach, Tel. 07803/19433, tourist-info@stadt-gengenbach.de, www.stadt-gengenbach.de

Tankstelle

Gutach

Gutacher Rössle, Steingrün 24, 77793 Gutach, Tel. 07833/959630, info@gutacherroessle.de, www.gutacherroessle.de

Ladestationen: 2x Panasonic

Schwarzwälder Freilichtmuseum Vogtsbauernhof, 77793 Gutach (Schwarzwaldbahn), Tel. 07831/93560, info@vogtsbauernhof.org, www.vogtsbauernhof.org

E-Bike-Verleih: 2 Stück (Comfort-Serie, Marke Flyer)

Haslach

Radhaus Kaletta, Neue Eisenbahnstraße 6, 77716 Haslach, Tel. 07832/977290, info@radhaus-kaletta.de, www.Radhaus-Kaletta.de

Tankstelle/Abgabestation, E-Bike-Verleih: ganztägige Vermietung, Lieferung zum Hotel möglich

Tourist-Information Haslach, Klosterstraße 1, 77716 Haslach, Tel. 07832/706172, info@haslach.de, www.haslach.de

Tankstelle/Abgabestation, E-Bike-Verleih

Waldsee-Terrasse, Waldseeweg 25, 77716 Haslach, Tel. 07832/8977, waldseeterrasse@web.de, www.waldsee-terrasse.de

Tankstelle/Abgabestation

Gasthaus Storchen, Hauptstraße 35, 77716 Haslach, Tel. 07832/979797, info@hotel-storchen.de, www.hotel-storchen.de

Tankstelle/Abgabestation

Gasthaus zur Blume, Schnellinger Straße 56, 77716 Haslach-Schnellingen, Tel. 07832/91250, info@zur-blume.de, www.zur-blume.de

Tankstelle/Abgabestation



Hausach

Hotel Löwen, Hauptstraße 24, 77756 Hausach, Tel. 07831/244,
info@ristorante-1.de, www.ristorante-1.de

Tankstelle

Landhaus Hechtsberg, Hechtsberg 1, 77756 Hausach, Tel. 07831/966690,
info@landhaus-hechtsberg.de, www.landhaus-hechtsberg.de

Tankstelle/Abgabestation

Kultur- und Tourismusbüro Hausach, Hauptstraße 34, 77756 Hausach,
Tel. 07831/7975, tourist-info@hausach.de, www.hausach.de

Tankstelle/Abgabestation

Minigolf, Eisenbahnstraße 74, 77756 Hausach, Tel. 07831/6800

Tankstelle/Abgabestation

Gasthaus zum Hirsch, Einbacherstraße 45, 77756 Hausach, Tel. 07831/7190,
info@gasthaus-hirsch-einbach.de, www.gasthof-hirsch-einbach.de

Tankstelle/Abgabestation

Autohaus Bach, Eisenbahnstraße 72, 77756 Hausach, Tel. 07831/233

Tankstelle

Gasthaus Blume, Eisenbahnstraße 26, 77756 Hausach, Tel. 07831/286,
pastor@hotelblume.de, www.hotelblume.de

Tankstelle

Giannis Terrazza, Eisenbahnstraße 74, 77756 Hausach, Tel. 07831/966105,
info@giannis-terrazza.de, www.giannis-terrazza.de

Tankstelle

Hofstetten

Gasthaus Linde, Hauptstraße 1, 77716 Hofstetten, Tel. 07832/999920,
info@linde-hofstetten.de, www.linde-hofstetten.de

Tankstelle/Abgabestation

Hornberg

Tourist-Information Hornberg, Bahnhofstraße 1-3, 78132 Hornberg,
Tel. 07833/79344, tourist-info@hornberg.de, www.hornberg.de

E-Bike-Verleih: 2 Stück (Comfort-Serie, Marke Flyer)

Landhaus Lauble, Fohrenbühl 65, 78132 Hornberg, Tel. 07833/93660,
info@landhaus-lauble.de, www.landhaus-lauble.de

E-Bike-Verleih: 2 Stück (Comfort-Serie, Marke Flyer)

Kappelrodeck

Gasthaus Hirsch, Grüner Winkel 24, 77876 Kappelrodeck,
Tel. 07842/993930, info@hirsch-kappelrodeck.de,
www.hirsch-kappelrodeck.de

Ladestation, E-Bike-Verleih

Azuria Center, 77876 Kappelrodeck, Tel. 07842/8338

E-Bike-Verleih

Pension Anita, Lutzenstr. 53, 77876 Kappelrodeck, Tel. 07842/2182

E-Bike-Verleih

Ferienwohnung Hils, 77876 Kappelrodeck, Tel. 07842/8175

E-Bike-Verleih



Berggasthaus „Zur Einkehr“, 77876 Kappelrodeck -Waldulm,
Tel. 07842/2619

E-Bike-Verleih

Tourist-Information Kappelrodeck, Rathaus Kappelrodeck,
77876 Kappelrodeck, Tel. 07842/80210, www.e-bike-verleih-achertal.de

E-Bike-Verleih

Kehl

Tourist-Information Kehl, Hauptstraße 63 (Marktplatz), 77694 Kehl,
Tel. 07851/881555, tourist-information@marketing.kehl.de, www.kehl.de

Tankstelle/Ladestation

Alte Mühle Kittersburg, Dorfstraße 58, Kehl-Kittersburg, Tel. 07854/1255,
ortenau@schlemmerregion.de, www.schlemmerregion-ortenau.de

Tankstelle

Lauf

Gasthaus Linde, Schloßstraße 5, 77886 Lauf, Tel. 07841/24821,
linde-lauf@t-online.de, www.linde-lauf.de

Ladestationen: 2x Panasonic

Lautenbach

SenerTec-Center, Bahnhofstraße 1, 77794 Lautenbach,
Tel. 07802/704320, info@senertec-center.de, www.senertec-center.de

E-Stromtankstelle/Ladestationen (Steckdosen) 6 Stück

Meißenheim

Radstation Meißenheim, Kirchstraße 5, 77974 Meißenheim,
Tel. 07824/1638, radstation@gmx.de

Tankstelle

Mühlenbach

Schwarzwaldhotel Roter Bühl, Pfauß 4, 77796 Mühlenbach, Tel. 07682/533,
info@roter-buehl.de, www.roter-buehl.de

Tankstelle/Abgabestation: Tanken und Abgabe mit Voranmeldung

Neuried

Schutterzeller Mühle, Neuried-Schutterzell, Tel. 07808/401
www.schutterzellermuehle.de

Tankstelle, E-Bike-Verleih

Café Lager, Kirchstraße 16, Neuried-Altenheim, Tel. 0171/2362099,
info@cafe-lager.de, www.cafe-lager.de

Tankstelle

Hotel-Restaurant Schwanen, Hauptstraße 63, Neuried-Ichenheim,
Tel. 07807/801, info@schwanen-ichenheim.de,
www.schwanen-ichenheim.de

Tankstelle

Gasthaus Prinzen, Hauptstraße 53, Neuried-Ichenheim, Tel. 07807/589

Tankstelle



Gasthaus Hechten, Heerstraße 3, Neuried-Ichenheim, Tel. 07807/876

Tankstelle

Gasthaus Pilsstube, Offenburger Straße 1, Neuried-Dundenheim,
Tel. 07807/2105

Tankstelle

Gasthaus Adler, Offenburger Straße 21, Tel. 07807/569698

Tankstelle

Tourist-Information im Bürgerbüro, Friedrichstraße 2, Neuried-Altenheim,
Tel. 07807/970, info@neuried.net, www.schwarzwald-tourismus.info

Tankstelle, E-Bike-Verleih

Nordrach

Café Erdrich, Im Dorf 46, 77787 Nordrach

Tankstelle

Oberharmersbach

Bergbauernhof, Im Berg 1, 77784 Oberharmersbach, Tel. 07837/849,
bergbauernhof@t-online.de, www.bergbauernhof-lehmann.de

Ladestationen: 2x Panasonic

Adventure Mini.Golf.Park, Talstraße 68, 77784 Oberharmersbach,
Tel. 07837/9223460, info@adventure-minigolfpark.de,
www.adventure-minigolfpark.de

Ladestationen: 2x Panasonic

Jägerstüble, Holdersbach 31, 77784 Oberharmersbach, Tel. 07837/840,
jaegerstueble@online.de, www.jaegerstueble-oberharmersbach.de

Ladestationen: 2x Panasonic

Hotel Freihof, Dorf 31, 77784 Oberharmersbach, Tel. 07837/270,
info@freihog.org, www.freihof.org

Ladestationen: 2x Panasonic

Hotel Schwarzwald Idyll, Obertal 50, 77784 Oberharmersbach,
Tel. 07837/92990, schwarzwald-idyll@t-online.de,
www.schwarzwald-idyll.de

Ladestationen: 2x Panasonic

Oberkirch

Oberkircher Winzer eG, Renchener Straße 42, 77704 Oberkirch,
Tel. 07802/92580, info@oberkircher-winzer.de, www.oberkircher-winzer.de

Ladestationen: 2x Panasonic

Radtechnik Martin Hund, Stresemannstraße 1, 77704 Oberkirch,
Tel. 07802/982222, martin.hund.radtechnik@t-online.de,
www.martinhund.de

Ladestationen: 9x Panasonic, Bosch, Ansmann, **E-Bike-Verleih:** 9 Stück
(Akkus: Panasonic, Bosch, Ansmann)

Zweirad Müller, Südring 10, 77704 Oberkirch, Tel. 07802/4745,
zweirad-mueller.oberkirch@t-online.de,
www.zweiradmueller-oberkirch.de

Ladestationen: 1x Panasonic **E-Bike-Verleih:** 2 Stück (Akku Panasonic),
1 Panterra, Abgabe der Pedelecs auch Samstagnachmittag mit Absprache möglich



Landhotel Salmen, Weinstraße 10, 77704 Oberkirch-Ringelbach,
Tel. 07802/4429, info@hotelsalmen.de, www.hotelsalmen.de

Ladestationen: 2x Ansmann **E-Bike-Verleih:** 2 Stück (Akku Ansmann)

Oberwolfach

Zweiräder Alfred Bächle, Allmendstraße 11, 77709 Oberwolfach,
Tel. 07834/1437, info@zweirad-baechle.de, www.zweirad-baechle.de

Tankstelle

Offenburg

Fahrrad-Uhl, Wolkengasse 2, 77652 Offenburg, Tel. 0781/24998,
info@fahrrad-uhl.de, www.fahrrad-uhl.de

Ladestationen: 5x Panasonic, 1x Bosch, **E-Bike-Verleih**

Innenstadt, Buswartehäuschen am Polizeirevier, Hauptstraße 94,
77852 Offenburg

Ladestationen: 2x Panasonic

Fahrrad-Magazin, Ortenberger Straße 6-8, 77654 Offenburg,
Tel. 0781/9481396, info@fahrradmagazin.de, www.fahrradmagazin.de

Ladestationen: 3 x Panasonic, 2 x Bosch, **E-Bike-Verleih**

Sparkassen-Garage, Gustav-Ree-Anlage 2, 77652 Offenburg

E-Bike-Verleih

Oppenau

Café-Restaurant Hoferlesmühle, Schwarzwaldstraße 16,
77728 Oppenau-Ibach, Tel. 07804/597, hoferlesmuehle@t-online.de,
www.hoferlesmuehle.de

Ladestationen: 2x Panasonic

Egon Stutz, Kapellenweg 2, 77728 Oppenau, Tel. 07804/876,

Reparatur-Service

Renchen

Gasthaus Drei Könige, Erlacher Straße 1, 77871 Renchen-Erlach,
Tel. 07843/2287, info@3-koenige.de, www.3-koenige.de

Tankstelle

Gasthaus Stigler, Oberkircher Straße 28, 77871 Renchen-Ulm,
Tel. 07843/670, leokammerer@web.de

Tankstelle

Bauhöfer's Braustüb'l, Ullenburgstraße 16, 77871 Renchen-Ulm,
Tel. 07843/695, info@braustuebl.de, www.braustuebl.de

Tankstelle

Bierlokal Löwen Ulm, Oberkircher Straße 18, 77871 Renchen-Ulm,
www.loewen-renchen-ulm.de

Tankstelle

Bed & Bike, Ferienhaus Bachstelze, Säbelstraße 2a, 77871 Renchen-Ulm,
haus.bachstelze@t-online.de, www.haus-bachstelze.de

Tankstelle

Peter's gute Backstube GmbH & Co. KG, Hauptstraße 66, 77871 Renchen,
Tel. 07843/849456, info@petersbackstube.de,
www.petersgutebackstube.de

Tankstelle



Rheinau

Landgasthof Ratz, Ziegelhof 3, 77866 Rheinau-Helmlingen,
Tel. 07227/505090, info@landgasthof-ratz.de, www.landgasthof-ratz.de
Tankstelle

Ringsheim

Fahrradgeschäft Claudia Biehler Zweiradland : Fahrrad + Rollershop Biehler, Tel. 07822/2235
Tankstelle, E-Bike-Verleih

Rust

Tourist-Information Rust, Fischerstr. 51, 77977 Rust, Tel. 07822/86450,
www.rust.de
E-Bike-Verleih

Sasbachwalden

Saschwaller Burehus Holzwurm, Am Altenrain 12,
77887 Sasbachwalden, Tel. 07841/20540, info@holzwurmwirt.de,
www.holzwurmwirt.de

Tankstelle

Tourist-Information Sasbachwalden, Talstraße 51,
77887 Sasbachwalden, Tel. 07841/1035, info@sasbachwalden.de,
www.sasbachwalden.de

E-Bike-Verleih

Seebach

Berghotel Mummelsee, Schwarzwaldhochstraße 11, 77889 Seebach
Tel. 07842/99286, info@mummelsee.de, www.mummelsee.de

Ladestationen: 2x Panasonic, **E-Bike-Verleih:** 2 Stück

Ferienhof Fischer, Busterbach 13, 77889 Seebach, Tel. 07842/2751
info@ferienhof-fischer.de, www.ferienhof-fischer.de

Ladestationen: 2x Panasonic, **E-Bike-Verleih:** 4 Stück + 1 Kindersitz +
1 Kinderanhänger

Berggasthof Kernhof, Bosenstein 3, 77889 Seebach, Tel. 07842/3692
info@kernhof-seebach.de, www.kernhof-seebach.de

Ladestationen: 2x Panasonic

Seelbach

Ferienparadies Schwarzwälder Hof, Tretenhofstraße 76,
77960 Seelbach, Tel. 07823/960950, info@spacamping.de

Verleih- und Akku-Wechselstation (Panasonic)

Steinach

Campingplatz Kinzigtal, Welschensteinacher Straße 34, 77790 Steinach,
Tel. 07832/8122, webmaster@campingplatz-kinzigtal.de,
www.campingplatz-kinzigtal.de

Tankstelle/Abgabestation



Rad- und Wanderherberge am Schlossberg, Langbrunnen 28,
77790 Welschensteinach, Tel. 07832/5347,
annemarie-buehrer@t-online.de, www.schwarzwald-buehrer.de
Tankstelle mit Voranmeldung

Wolfach

Dorotheenhütte Wolfach Betriebs-GmbH, Glashüttenweg 4,
77709 Wolfach, Tel. 07834/83980, info@dorotheenhuette.de,
www.dorotheenhuette.info

Ladestationen: 2x Panasonic, 1 x Bosch

Zell am Harmersbach

Radsport Neuhaus, Hauptstraße 82, 77736 Zell a.H., Tel. 07835/999,
www.radsport-neuhaus.de

E-Bike-Verleih nur ganztägig, weitere Infos unter www.zell.de

Hotel Klosterbräustuben, Blumenstraße 19, 77736 Zell a.H.,
Tel. 07835/7840, info@klosterbraeustuben.com,
www.klosterbraeustuben.jimdo.com

Ladestationen: 2x Panasonic, Ladegerät vorhanden

Weitere Informationen unter www.zell.de

Gasthof Rebstock, Stöcken 8, 77736 Zell a.H., Tel. 07835/7589,
info@landgasthaus-rebstock.de, www.rebstock-zell.de

Tankstelle

weitere Informationen unter www.zell.de

- Um unnötige Anfahrten zu vermeiden, informieren Sie sich bitte vorab telefonisch oder im Internet über Öffnungszeiten (saisonbedingt), Ruhetage, Fragen bei System-Unklarheiten, Preise oder sonstige Fragen. -

Der Naturpark Schwarzwald Mitte/Nord, der größte Naturpark in Deutschland, ist ein Paradies für alle, die den Schwarzwald aktiv und naturverträglich erleben möchten.

Ziel des Naturparks ist es, die schöne und intakte Schwarzwaldlandschaft zu erhalten. Gleichzeitig entwickelt er die Region nachhaltig weiter und unterstützt Projekte, die zum Ausgleich zwischen Naturschutz und Erholung führen.

Viele weitere Erlebnisangebote finden Sie unter www.naturparkschwarzwald.de



Die **detaillierte Radkarte „Sagen und Mythen der Ortenau, 30 magische E-Bike- und Tourenrad-Strecken“** im Maßstab 1:65000 mit Tourenkärtchen erhalten Sie beim Landratsamt Ortenaukreis in Offenburg, den Tourist-Informationen und im Buchhandel, ISBN-Nr. 978-3-939657-71-2.



LEGENDE

DARSTELLUNG IM KARTENAUSSCHNITT

- Start / Ziel
- Tourverlauf
- ➔ Anstieg in Pfeilrichtung
- steiler Anstieg in Pfeilrichtung
- 🚲 E-Bike-Service im Ort
Siehe Serviceseiten

E-BIKE-SERVICE

- 🚲 Tankstelle / Ladestation / Abgabestation
- 🚲 E-Bike-Verleih
- 🔋 Akku-Wechselstation
- 🔧 Werkstatt / Reparatur-Service

HERAUSGEBER

Landratsamt Ortenaukreis
Badstraße 20 · 77652 Offenburg
Telefon: + 49 781 / 805-0 · Fax: + 49 781 / 805-1211
E-Mail: landratsamt@ortenaukreis.de
Internet: www.ortenaukreis.de

REDAKTION

Tourismusbeauftragte des Ortenaukreises
Sandra Bequier
Telefon: +49 781 / 805-1717
sandra.bequier@ortenaukreis.de

Tourismusberatung, Planung & Marketing
Peter Schwarzmeier
Telefon: +49 761 / 7074-181
E-Mail: schwarzmeier@tour-konzept.de
Internet: www.tour-konzept.de

TEXTE ZU DEN SAGEN UND MYTHEN

Kreisrat Willi Keller

PIKTOGRAMME ZU DEN SAGEN UND MYTHEN

xxDesign Partner
Bernd Schuler
Telefon: +49 711 / 457-9471

BILDER

Landratsamt Ortenaukreis sowie die beteiligten Gemeinden und Tourist-Informationen

© GESAMTHERSTELLUNG, KARTOGRAFIE UND GRAFIK

digitale Kartografie Frank Ruppenthal GmbH
Rintheimer Hauptstr. 81 b · 76131 Karlsruhe
E-Mail: digitale-Kartografie@t-online.de
Internet: www.digitale-kartografie.de
www.mapsandmore.info

Oktober 2012

**ALLE ANGABEN IN KARTEN UND FLYER OHNE GEWÄHR!
BITTE INFORMIEREN SIE SICH VOR TOURBEGINN ÜBER DIE ÖRTLICHEN
BEGEBENHEITEN. AUFGRUND VON FORSTWIRTSCHAFTLICHEN MASSNAHMEN
KANN ES ZU WEGESPERRUNGEN ODER -UMLEITUNGEN KOMMEN.**